



PREFECTURE DE L'AUBE

ARRETE N° 2012051-0016

Portant classement des infrastructures de transports terrestres du département de l'Aube et déterminant l'isolement acoustique des bâtiments d'habitation dans les secteurs affectés par le bruit à proximité des **autoroutes et de la route nationale 77**.

Le Préfet de l'Aube
Chevalier de l'Ordre National du Mérite

Vu le code de l'environnement et notamment l'article L 571-10,

Vu le code de la construction et de l'habitation, et notamment son article R 111-4-1,

Vu la loi n° 92-1444 du 31 décembre 1992 relative à la lutte contre le bruit, et notamment l'article 14,

Vu le décret n° 92-604 du 1er juillet 1992 portant charte de décentralisation,

Vu le décret n° 95-20 du 9 janvier 1995 pris pour l'application de l'article L 111-11-1 du code de la construction et de l'habitation et relatif aux caractéristiques acoustiques de certains bâtiments autres que d'habitations et de leurs équipements,

Vu le décret n° 95-21 du 9 janvier 1995 relatif au classement au classement des infrastructures de transports terrestres et modifiant le code de l'urbanisme et le code de la construction et de l'habitation,

Vu le décret n° 2004.374 du 29 avril 2004 relatif aux pouvoirs des préfets à l'organisation et à l'action des services de l'État dans les régions et les départements,

Vu l'arrêté interministériel du 9 janvier 1995 relatif à la limitation du bruit dans les établissements d'enseignement,

Vu l'arrêté interministériel du 30 mai 1996 relatif aux modalités de classement des infrastructures de transports terrestres et à l'isolement acoustique des bâtiments d'habitation dans les secteurs affectés par le bruit,

Vu l'avis du comité de pilotage réuni le 30 septembre 2010,

Vu l'avis des communes concernées,

Considérant la nécessité de réexaminer les bases techniques des arrêtés en vigueur et d'intégrer les évolutions en terme d'infrastructures nouvelles bruyantes dans l'Aube,

Considérant que l'article L. 571-10 du code de l'environnement a posé les principes de la prise en compte des nuisances sonores pour la construction de bâtiments à proximité des infrastructures de transports terrestres, sur la base de celles-ci au titre du bruit,

Sur proposition de Monsieur le Directeur Départemental des Territoires de l'Aube ;

ARRETE

ARTICLE 1 : L'arrêté préfectoral n° 01.1439A du 10 mai 2001 portant classement des infrastructures de transports terrestres du département de l'Aube et déterminant l'isolement acoustique des bâtiments d'habitation dans les secteurs affectés par le bruit à leur voisinage est abrogé.

ARTICLE 2 : Les dispositions de l'arrêté ministériel du 30 mai 1996 susvisé sont applicables dans le département de l'Aube aux abords du tracé des infrastructures de transports terrestres mentionnées à l'article 3 du présent arrêté.

ARTICLE 3 : Les tronçons des infrastructures de transports terrestres du département de l'Aube mentionnées sont classés et les largeurs des secteurs affectés par le bruit de part et d'autre de ces tronçons sont données dans l'annexe n°1.

ARTICLE 4 : Pour la détermination de l'isolement acoustique minimal contre les bruits extérieurs des bâtiments d'habitation inclus dans les secteurs définis à l'article précédent, les constructeurs feront application :

- soit, selon la méthode forfaitaire prévue à l'article 6 de l'arrêté du 30 mai 1996 susvisé,
- soit, en déduisant la valeur d'isolement d'une évaluation plus précise des niveaux sonores en façade, sous leurs responsabilités, selon les modalités fixées à l'article 8 de l'arrêté du 30 mai 1996 susvisé.

ARTICLE 5 : Les niveaux sonores que les constructeurs sont tenus de prendre en compte pour la construction ou la rénovation des bâtiments inclus dans les secteurs affectés par le bruit définis à l'article 3 sont :

Catégorie de la voie	Largeur du secteur	Niveau sonore au point de référence en période diurne (6h-22h) (db(A))	Niveau sonore au point de référence, en période nocturne (22h-6h) (db(A))
1	300 m	$L > 83$	$L > 76$
2	250 m	$76 < L \leq 81$	$71 < L \leq 76$
3	100 m	$70 < L \leq 76$	$65 < L \leq 71$
4	30 m	$65 < L \leq 70$	$60 < L \leq 65$
5	10 m	$60 < L \leq 65$	$55 < L \leq 60$


ARTICLE 6 : Les communes concernées par le présent arrêté sont les suivantes :

ALLIBAUDIERES	FRESNOY-LE-CHATEAU	SAINT-BENOIST-SUR-VANNE
AUBETERRE	HERBISSE	SAINT-GERMAIN
AUXON	ISLE-AUMONT	SAINT-LEGER-PRES-TROYES
BERTIGNOLLES	JAVERNANT	SAINT PARRS AUX TERTRES
BEUREY	JUVANCOURT	SAINT-PHAL
BLIGNY	LAINES-AUX-BOIS	SAINT-POUANGE
BOUILLY	LE-CHENE	SAINT-REMY-SOUS-BARBUISE
BOURANTON	LIREY	SAINT-THIBAUT
BOURGUIGNONS	LONGPRE-LE-SEC	SOULIGNY
BUCEY-EN-OTHE	LUYERES	THENNELIERES
BUCHERES	MACEY	THIEFFRAIN
CHAMOY	MACHY	TORCY-LE-GRAND
CHAMPIGNOL-LEZ-MONDEVILLE	MAGNANT	TORCY-LE-PETIT
CHAPPES	MAILLY-LE-CAMP	TORVILLIERS
CHARMONT-SOUS-BARBUISE	MAROLLES-LES-BAILLY	TROUANS
CHAUFFOUR-LES-BAILLY	MESNIL-SELLIERES	VAILLY
CERVEY	MESSON	VERRIERES
CLEREY	MONTAULIN	VILLECHETIF
COURSAN-EN-OTHE	MONTFEY (Le Mesnil St Georges)	VILLEMAUR-SUR-VANNE
COURTENOT	MONTIGNY-LES-MONTS	VILLEMoyenne
CRENEY-PRES-TROYES	MONTREUIL SUR BARSE	VILLENEUVE-AU-CHEMIN
CRESANTIGNES	MONTSUZAIN	VILLERY
DIERREY-SAINT-JULIEN	MOUSSEY	VILLE-SOUS-LA-FERTE
DOSNON	PAISY-COSDON	VILLIERS-HERBISSE
EAUX-PUISEAUX	PALIS	VILLY-EN-TRODES
EGUILLY-SOUS-BOIS	PLANTY	VITRY-LE-CROISE
ERVY-LE-CHATEL	POLIGNY	VOSNON
ESTISSAC	PRUGNY	VOUE
FEUGES	ROSIERES-PRES-TROYES	VULAINES
FONTVANNES	ROUILLY-SAINT-LOUP	
FRALIGNES	SAINT-ANDRE-LES-VERGERS	

ARTICLE 7 : Le présent arrêté sera publié au recueil des actes administratifs de la Préfecture de l'Aube et affiché durant 1 mois à la mairie des communes concernées.

ARTICLE 8 : Madame la Secrétaire Générale de la Préfecture de l'Aube, Monsieur le Directeur Départemental des Territoires et Mesdames et Messieurs les Maires des communes concernées sont chargés, chacun en ce qui le concerne, de l'exécution du présent arrêté.

ARTICLE 9 : Le présent arrêté ne peut être déféré qu'au Tribunal Administratif de CHALONS EN CHAMPAGNE dans un délai de deux mois à compter du jour où il a été publié.

 TROYES, le 20 FEV. 2012

Le Préfet

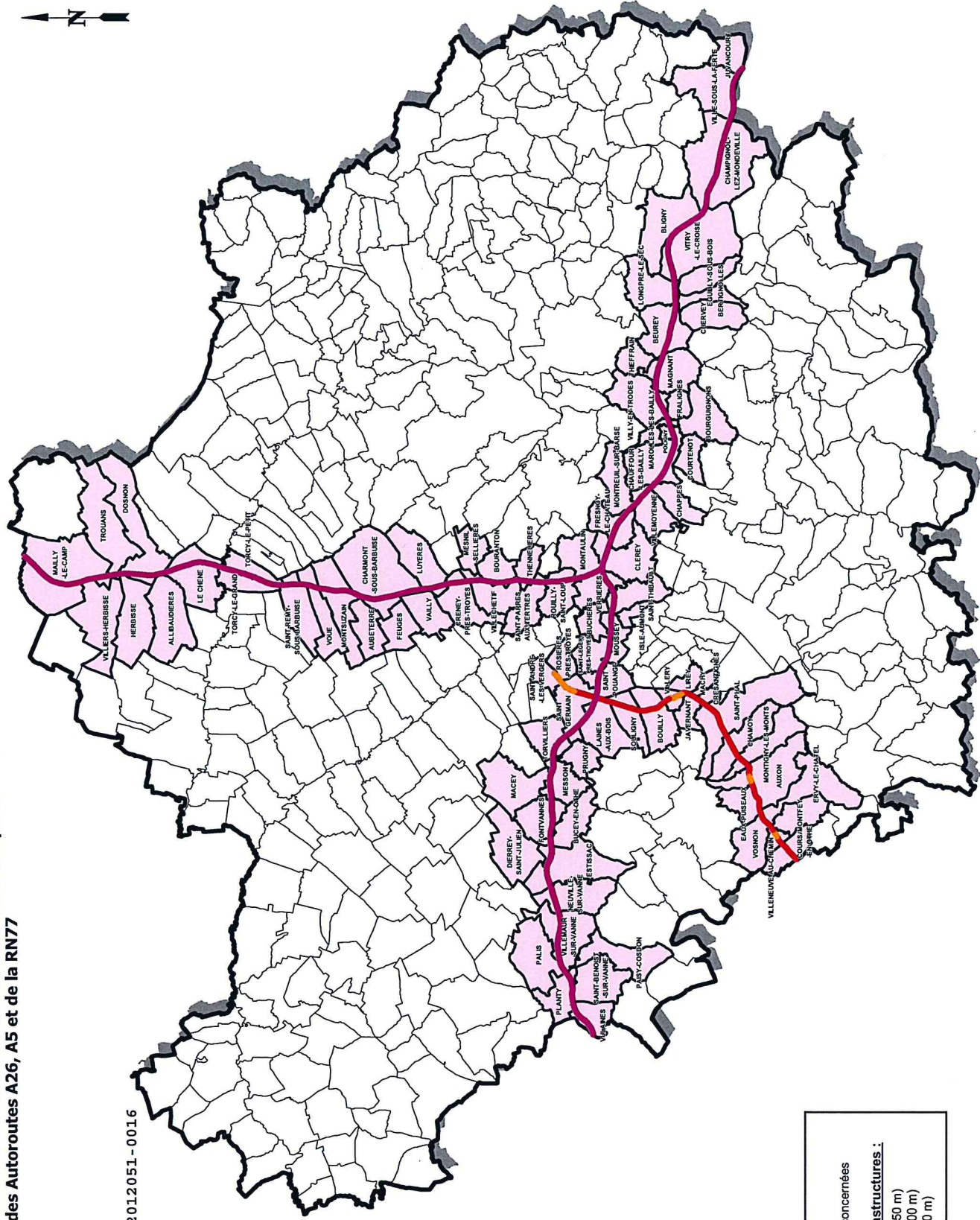
Christophe BAY

Département de l'Aube
 Arrêté Préfectoral N°2012051-0016
**CLASSEMENT SONORE DES INFRASTRUCTURES DES TRANSPORTS TERRESTRES:
 AUTOROUTES ET ROUTE NATIONALE
 ANNEXE N° 1**


Infrastructure concernée	Nom du tronçon	Débutant	Finissant	Communes concernées par le secteur de nuisance	Catégorie	Largeur du secteur
Autoroute A26	A26-1	Limite du département	Echangeur de la vallée d'Aube	ALLIBAUDIERES DOSNON HERBISSE LE-CHENE MAILLY-LE-CAMP TORCY-LE-GRAND TORCY-LE-PETIT TROUANS VILLIERS-HERBISSE	2	250m
Autoroute A26	A26-2	Echangeur de la vallée d'Aube	Echangeur de Charmont-sous-Barbuise	AUBETERRE CHARMONT-SOUS-BARBUISE MONTSUZAIN SAINT-REMY-SOUS-BARBUISE TORCY-LE-GRAND TORCY-LE-PETIT VOUE	2	250m
Autoroute A26	A26-3	Echangeur de Charmont-sous-Barbuise	Echangeur Thennelières	BOURANTON CHARMONT-SOUS-BARBUISE CRENEY-PRES-TROYES FEUGES LUYERES MESNIL-SELLIERES THENNELIERES VAILLY VILLECHETIF	2	250m
Autoroute A26	A26-4	Echangeur Thennelières	Autoroute A5	CLEREY MONTAULIN ROUILLY-SAINT-LOUP SAINT PARRS AUX TERTRES THENNELIERES VERRIERES	2	250m
Autoroute A5	A5-1	Echangeur de Torvilliers	Département de l'Yonne	BUCEY-EN-OTHE DIERREY-SAINT-JULIEN ESTISSAC FONTVANNES MACEY MESSON PAISY-COSDON PALIS PLANTY PRUGNY SAINT-BENOIST-SUR-VANNE TORVILLIERS VILLEMAUR-SUR-VANNE VULAINES	2	250m
Autoroute A5	A5-2	Echangeur de Saint-Thibault	Echangeur de Torvilliers	BUCHERES ISLE-AUMONT LAINES-AUX-BOIS MOUSSEY SAINT-GERMAIN SAINT-LEGER-PRES-TROYES SAINT-POUANGE TORVILLIERS	2	250m

Infrastructure concernée	Nom du tronçon	Débutant	Finissant	Communes concernées par le secteur de nuisance	Catégorie	Largeur du secteur
Autoroute A5	A5-3	A26	Echangeur de Saint-Thibault	BUCHERES CLEREY MONTAULIN SAINT-THIBAULT VERRIERES	2	250m
Autoroute A5	A5-4	Echangeur de Magnant	A26	BOURGUIGNONS CHAPPES CHAUFFOUR-LES-BAILLY CLEREY COURTENOT FRALIGNES FRESNOY-LE-CHATEAU MAGNANT MAROLLES-LES-BAILLY MONTAULIN MONTREUIL SUR BARSE POLIGNY THIEFFRAIN VILLEMoyenne VILLY-EN-TRODES	2	250m
Autoroute A5	A5-5	Département de la Haute-Marne	Echangeur de Magnant	BERTIGNOLLES BEUREY BLIGNY CHAMPIGNOL-LEZ-MONDEVILLE CHERVEY EGUILLY-SOUS-BOIS JUVANCOURT LONGPRE-LE-SEC MAGNANT THIEFFRAIN VILLE-SOUS-LA-FERTE VITRY-LE-CROISE	2	250m
RN77	RN77-1	Département de l'Yonne	LA sud Villeneuve au chemin	COURSAN-EN-OTHE VILLENEUVE-AU-CHEMIN	3	100m
RN77	RN77-2	LA sud Villeneuve au chemin	LA nord Villeneuve au chemin	VILLENEUVE-AU-CHEMIN	4	30m
RN77	RN77-3	LA nord Villeneuve au chemin	RD374	VILLENEUVE-AU-CHEMIN VOSNON EAUX-PUISEAUX MONTFEY AUXON	3	100m
RN77	RN77-4	RD374	LA sud Auxon	AUXON	3	100m
RN77	RN77-5	LA sud Auxon	LA nord Auxon	AUXON	4	30m
RN77	RN77-6	LA nord Auxon	RD34	AUXON MONTIGNY-LES-MONTS CHAMOY SAINT-PHAL JAVERNANT	3	100m
RN77	RN77-7	RD34	LA sud Villery	CRESANTIGNES JAVERNANT LIREY MACHY VILLERY	3	100m
RN77	RN77-8	LA sud Villery	LA nord Villery	VILLERY	4	30m
RN77	RN77-9	LA nord Villery	LA Bouilly	VILLERY, BOUILLY	3	100m
RN77	RN77-10	LA Bouilly	LA sud St-Germain	BOUILLY LAINES-AUX-BOIS SAINT-GERMAIN SAINT-POUANGE SOULIGNY	3	100m
RN77	RN77-11	LA sud St-Germain	Rocade Ouest	ROSIERES-PRES-TROYES SAINT-ANDRE-LES-VERGERS SAINT-GERMAIN	4	30m




Classement sonore des infrastructures de transports des Autoroutes A26, A5 et de la RN77



LEGENDE

 Communes concernées

Catégorie des infrastructures :

-  2 (250 m)
-  3 (100 m)
-  4 (30 m)