

**REVISION N°1
Document 5b3**

Plan schématique des réseaux d'eau potable
Secteur Chevillèle
Echelle : 1/2500

Vu pour être annexé à la délibération
du 11 janvier 2011
approuvant le projet de révision du
Plan Local d'Urbanisme



Cachet de la Mairie et
signature du Maire :

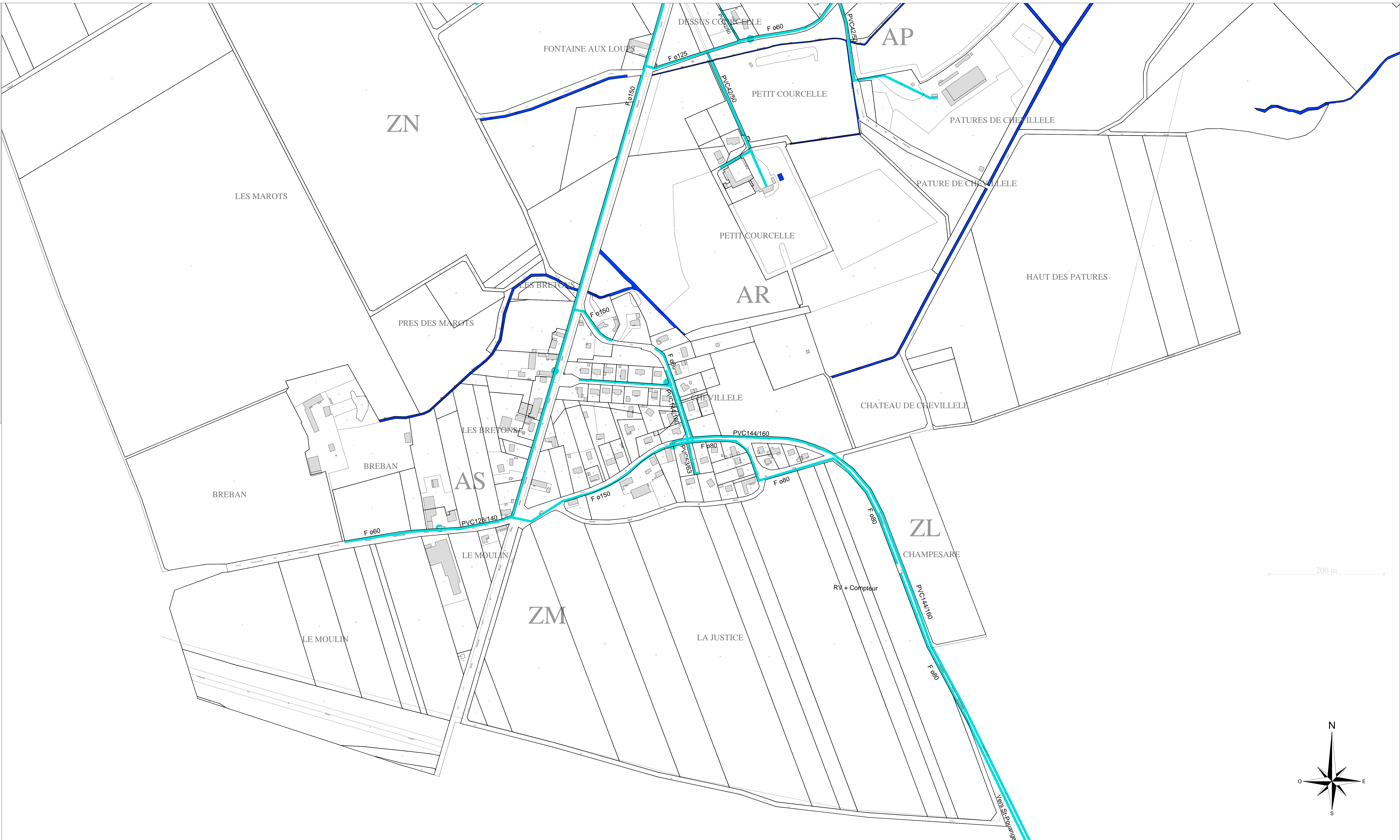
Espaces Territoriaux Conseil
1, rue Maurice Rodière
08140 RUBECOURT-ET-LAMECOURT
Tél Fax 03 24 22 15 23/06 74 31 54 70
Courriel : esgerm08@gmail.com

Approuvé le 30 mars 1987

Révisé le	Modifié le	Mis à jour le

Légende

-  Réseau d'eau
-  Point de défense incendie



200 m

